



Prezydent Miasta  
Ruda Śląska

plac Jana Pawła II 6, 41-709 Ruda Śląska  
tel. 32 244 90 00 wew. 1140, fax: 32 248 73 48  
e mail: prezydent@ruda-sl.pl, www.rudaslaska.pl



Ruda Śląska, dn. 19 lutego 2026 r.

KDI.7221.1.18.2026.ZD

## ZATWIERDZENIE PROJEKTU

Działając na podstawie art. 10 ust. 6 ustawy z dnia 20 czerwca 1997 r. *Prawo o ruchu drogowym* (tekst jednolity Dz. U. z 2024 poz. 1251 z późn. zm.), § 8 ust. 2 Rozporządzenia Ministra Infrastruktury z dnia 23 września 2003 r. w sprawie szczegółowych warunków zarządzania ruchem na drogach oraz wykonywania nadzoru nad tym zarządzaniem (tekst jednolity Dz. U. z 2017 r. poz. 784) oraz upoważnienia Prezydenta Miasta nr SP.0052.305.2020 z dnia 01.07.2020 r. w sprawie upoważnienia Naczelnika Wydziału Dróg i Mostów Mariusza Pola do zarządzania ruchem na drogach publicznych położonych w mieście na prawach powiatu z wyjątkiem autostrad i dróg ekspresowych, po rozpatrzeniu wniosku złożonego przez:

pełnomocnika Panią Agnieszkę Sitko działającą w imieniu firmy Przedsiębiorstwo Budowlane "DOMBUD" S.A. z siedzibą przy ul. Drzymały 15, 40-059 Katowice,

zatwierdzam projekt tymczasowej zmiany organizacji ruchu w ciągu ul. Ziętka Jerzego w Rudzie Śląskiej, w związku z planowanym zadaniem:

**„Budowa przyłącza z budowanego osiedla mieszkaniowego do kanalizacji deszczowej znajdującej się w obrębie ul. Ziętka/Bytomskiej w Rudzie Śląskiej.”**

Uwagi ogólne dotyczące wdrożenia organizacji ruchu:

- Zabezpieczenie oraz oznakowanie należy wykonać zgodnie z obowiązującymi przepisami, przede wszystkim załącznikami do Rozporządzenia Ministra Infrastruktury z dnia 3 lipca 2003 r. w sprawie szczegółowych warunków technicznych dla znaków i sygnałów drogowych oraz urządzeń bezpieczeństwa ruchu drogowego i warunków ich umieszczania na drogach (t. j. Dz. U. z 2019 r. poz. 2311 z późn. zm.).
- Wykonawca jest zobowiązany do wykonania oznakowania w sposób zapewniający jego dobrą widoczność i zgodność z oznakowaniem istniejącym w terenie. Zabrania się mocowania znaków bezpośrednio do drzew. Konstrukcje wsporcze należy umieszczać w sposób nienaruszający nawierzchni chodników i jezdni.
- Szczegółowa lokalizacja, bądź korekta oznakowania, może zostać wprowadzona przez przedstawiciela organu zarządzającego ruchem podczas oględzin w terenie.
- Stan techniczny wszystkich elementów BRD należy utrzymywać zgodnie z ich przeznaczeniem.
- Nie dopuszcza się zajęcia pasa drogowego w przypadku występowania innych prac na drodze, które mogą pogarszać warunki bezpieczeństwa.

Uwagi formalne:

- W terenie wykonawca zobowiązany jest do przedstawienia na żądanie przedstawiciela organu zarządzającego ruchem zatwierdzenia wraz z opieczętowanym projektem. W przypadku, gdy zabezpieczenie w terenie będzie niezgodne z zatwierdzeniem roboty zostaną wstrzymane do czasu wprowadzenia uzgodnionej organizacji ruchu, bądź właściwy organ zażąda usunięcia wprowadzonej organizacji ruchu - przywrócenie pasa drogowego do stanu pierwotnego.
- Przedmiotowe zatwierdzenie nie stanowi zezwolenia na prowadzenie robót w pasie drogowym. Podstawą do zajęcia pasa drogowego jest uzyskanie stosownej decyzji na podstawie wniosku 3.1.

- W przypadku zaistnienia sytuacji zmiany istniejącego zagospodarowania drogi na rozpatrywanym odcinku pasa drogowego zatwierdzenie projektu utraci swoją ważność. Aktualizacja opracowania wymaga ponownego wszczęcia procedury.
- Jednostka wprowadzająca organizację ruchu zobowiązana jest pisemnie zawiadomić Wydział Dróg i Mostów tut. Urzędu oraz komendanta miejskiego Policji w Rudzie Śląskiej (41-709 Ruda Śl. ul. Gen. Hallera 9 - faks (032) 2449-294) o terminie jej wprowadzenia, co najmniej na 7 dni przed dniem wprowadzenia organizacji ruchu (§ 12 ust.1 Rozporządzenia Ministra Infrastruktury z dn. 23.09.2003r. w sprawie szczegółowych warunków zarządzania ruchem na drogach oraz wykonywania nadzoru nad tym zarządzaniem (tekst jednolity Dz. U. z 2017 r., poz. 784).
- W przypadku braku ww. zawiadomienia do dnia 23-06-2026 o terminie wprowadzenia zmiany organizacji ruchu, przedmiotowe zatwierdzenie utraci swoją ważność (§ 12 ust. 4 ww. Rozporządzenia), co w konsekwencji uniemożliwia prowadzenia robót - zajęcie pasa drogowego (§ 1 ust. 3 pkt. 2 Rozporządzenia Rady Ministrów z dn. 01.06.2004 r. w sprawie określenia warunków udzielania zezwoleń na zajęcie pasa drogowego (tekst jednolity Dz. U. z 2016 r. poz. 1264).
- Niezawiadomienie o zmianie organizacji ruchu będzie odnotowane jako wykroczenie przeciwko bezpieczeństwu i porządkowi w komunikacji i zostanie zgłoszone do Straży Miejskiej lub Policji w celu wyegzekwowania art.85 §1 kodeksu wykroczeń.

Termin wprowadzenia czasowej organizacji ruchu określam do dnia 30-06-2026 r.

Termin przywrócenia poprzedniej stałej organizacji ruchu określam do dnia 31-08-2026 r.

Załącznik:

- 1 x opieczętowany komplet projektu (otrzymuje Wnioskodawca),
- 1 x zawiadomienie UM Ruda Śl. o terminie wprowadzenia zmiany organizacji ruchu drogowego.

Zup. Prezydenta Miasta  
 Naczelnik  
 Wydziału Dróg i Mostów  
 Mariusz Pol

Otrzymują:

1. Przedsiębiorstwo Budowlane "DOMBUD" S.A.  
 ul. Drzymały 15, 40-059 Katowice  
Na ręce pełnomocnika  
 Agnieszka Sitko  
 ul. Drzymały 15, 40-059 Katowice
2. a/a

## PROJEKT CZASOWEJ ORGANIZACJI RUCHU DROGOWEGO


dla prac związanych z budową przyłącza  
z budowanego osiedla mieszkaniowego do kanalizacji deszczowej  
znajdującej się w obrębie ul. Ziętka/Bytomskiej w Rudzie Śląskiej



Inwestor:  
**PRZEDSIĘBIORSTWO BUDOWLANE**  
**„DOMBUD” S.A.**  
ul. Drzymały 15  
40-059 Katowice



Projektant czasowej  
organizacji ruchu drogowego:  
**Warsztat Inżynierii Ruchu**  
**Agnieszka Sitko**  
ul. Bażantów 41B/lok.55  
40-668 Katowice

URZĄD MIASTA RUDA ŚLĄSKA WYDZIAŁ DRÓG I MOSTÓW pl. Jana Pawła II 6, 41-709 Ruda Śląska tel. (0-32) 248 62 81 do 9	
Załącznik do pisma nr: 101722/1.18.2016.10	Podpis opracowującego: 
z dnia: 13.01.2016.	

12 stycznia 2026 r.

# OPIS TECHNICZNY

## 1. Dane ogólne

### 1.1. Przedmiot opracowania

Przedmiotem opracowania jest projekt czasowej organizacji ruchu drogowego dla prac związanych z budową przyłącza do kanalizacji deszczowej (na działkach nr 2384/159 i 2927/153, obręb nr 0004 „Orzegów”, KM 1,2) w Rudzie Śląskiej z osiedla mieszkaniowego budowanego przy ul. J. Ziętka (na działkach nr 2938/159 i 2939/159, obręb nr 0004 „Orzegów”, KM 1,2).

### 1.2. Podstawa opracowania

Dokumentację wykonano na podstawie:

- zlecenia Przedsiębiorstwa Budowlanego „DOMBUD” S.A. PA/KB09/ND/369/2025 z dnia 13 listopada 2025 r. wykonania usługi przez Warsztat Inżynierii Ruchu Agnieszkę Sitko oraz pełnomocnictwa z dnia 15 grudnia 2025 r. udzielonego Wykonawcy przez Inwestora,
- mapy do celów projektowych,
- wizji w terenie,
- aktualnie obowiązujących przepisów i wytycznych branżowych w zakresie projektowania organizacji ruchu drogowego.

W szczególności opracowanie opiera się o przepisy następujących aktów prawnych:

- Ustawa z dn. 20 czerwca 1997 r. Prawo o ruchu drogowym (Dz. U. z 2024 r. poz. 1251),
- Rozporządzenie Ministra Infrastruktury z dn. 23 września 2003 r. w sprawie szczegółowych warunków zarządzania ruchem na drogach oraz wykonywania nadzoru nad tym zarządzaniem (Dz. U. z 2017 r. poz. 784),
- Rozporządzenie Ministrów Infrastruktury oraz Spraw Wewnętrznych i Administracji z dn. 31 lipca 2002 r. w sprawie znaków i sygnałów drogowych (Dz. U. z 2019 r. poz. 2310 ze zm.),
- Rozporządzenie Ministra Infrastruktury z dn. 3 lipca 2003 r. w sprawie szczegółowych warunków technicznych dla znaków i sygnałów drogowych oraz urządzeń bezpieczeństwa ruchu drogowego i warunków ich umieszczania na drogach (Dz. U. z 2019 r. poz. 2311 ze zm.),
- Ustawa z dn. 21 marca 1985 r. o drogach publicznych (Dz. U. z 2024 r. poz. 320 ze zm.),
- Rozporządzenie Ministra Infrastruktury z dn. 24 czerwca 2022 r. w sprawie przepisów techniczno-budowlanych dotyczących dróg publicznych (Dz. U. z 2022 r. poz. 1518).

### 1.3. Lokalizacja, stan prawny inwestycji

Teren inwestycji zlokalizowany jest w Rudzie Śląskiej w obrębie ewidencyjnym nr 0004 „Orzegów”, KM 1,2, jednostka ewidencyjna: 247201\_1, działki numer 2384/159 (użytkowanie wieczyste na gruntach Skarbu Państwa) i 2927/153 (grunty gminne) – obejmujące należącą do Miasta Ruda Śląska drogę wewnętrzną – ul. Ziętka. Tymczasowa organizacja ruchu wkracza również na odcinek ulicy Ziętka położony na działkach numer 839/48 i 1187/48 (stanowiących grunty gminne).

Zarządcą położonej na działkach nr 2384/159 i 2927/153 oraz 839/48 i 1187/48 (obręb nr 0004 „Orzegów”) drogi wewnętrznej – ul. Ziętka jest Prezydent Miasta Ruda Śląska, którego zadania w tym zakresie realizuje Wydział Dróg i Mostów Urzędu Miasta Ruda Śląska.

## **2. Charakterystyka drogi i ruchu na drodze**

### **2.1. Stan istniejący**

Ulica Ziętka jest miejską drogą wewnętrzną o szerokości 6 m i nawierzchni bitumicznej, łączącą ulicę Bytomską z ulicą Kopalnia Karol w obszarze zabudowanym wzdłuż osiedli mieszkaniowych o zabudowie wielorodzinnej (w tym Os. Powstańców Śląskich). Ulica Ziętka wzdłuż jezdni ma chodniki – odcinkowo dwustronnie a odcinkowo jednostronnie, częściowo oddzielone od jezdni pasem zieleni. Drogą wewnętrzną odbywa się głównie ruch lokalny z/do osiedli zlokalizowanych przy tej ulicy i przyległych odcinków dróg, do których prowadzi ulica Ziętka. Ulica objęta jest strefą ograniczonej prędkości do 30 km/h i ma progi zwalniające fizycznie wymuszające niską prędkość jazdy.

### **2.2. Stan projektowany (tymczasowy) wraz z opisem występujących zagrożeń lub utrudnień**

Niniejszy projekt czasowej organizacji ruchu drogowego dotyczy prac związanych z budową przyłącza do kanalizacji deszczowej z osiedla mieszkaniowego budowanego przy ul. J. Ziętka w Rudzie Śląskiej.

Przewidziano ostrzeżenie o robotach budowlanych – znaki A-14. Roboty drogowe w obszarze jezdni prowadzone mogą być wyłącznie technologią bezwykopową, natomiast pozostałe obszary robót zostaną wygradzone zaporami drogowymi U-20, a w sytuacji zajęcia chodnika zastosowana zostanie kładka dla pieszych U-28. Po zrealizowaniu etapu przywrócona zostanie dotychczasowa stała organizacja ruchu lub wprowadzona zostanie kolejna czasowa organizacja ruchu (dla prac związanych z budową przyłącza kanalizacji sanitarnej oraz budowy dwóch studni kanalizacji sanitarnej w drodze ul. Ziętka w Rudzie Śląskiej lub dla budowy docelowego zjazdu na ul. Ziętka z budowanego osiedla mieszkaniowego w Rudzie Śląskiej).

Wstępnie przewidywane jest, że osobą odpowiedzialną za zabezpieczenie pasa drogowego ze strony Inwestora będzie pan Karol Mazur – tel. (+48) 694 645 676.

Plan orientacyjny przedstawiono na rysunku nr 1 w skali 1:10000.

Plan sytuacyjny przedstawiono w skali 1:500 na rysunku nr 2.

W tabelach od 1 do 3 przedstawiono zestawienie projektowanych znaków pionowych, słupków do znaków pionowych oraz urządzeń bezpieczeństwa ruchu drogowego.

Oznakowanie winno odpowiadać wymaganiom określonym w obowiązujących przepisach – w szczególności Rozporządzenia Ministra Infrastruktury z dn. 3 lipca 2003 r. w sprawie szczegółowych warunków technicznych dla znaków i sygnałów drogowych oraz urządzeń bezpieczeństwa ruchu drogowego i warunków ich umieszczania na drogach (Dz. U. z 2019 r. poz. 2311 ze zm.), w tym oznakowanie pionowe przepisom Załącznika nr 1 do Rozporządzenia, a urządzenia bezpieczeństwa ruchu drogowego przepisom Załącznika nr 4 do Rozporządzenia. Przy oznakowaniu robót prowadzonych w pasie drogowym stosuje się znaki o jedną grupę wielkości wyższą niż stosowane na danym odcinku drogi. Przewiduje się, że projektowane tymczasowe znaki pionowe będą z grupy wielkości znaków średnich (S). Do wykonywania liczników stosowanych

do oznakowania robót prowadzonych w pasie drogowym stosuje się folię odblaskową typu 2 lub folię pryzmatyczną. Znaki pionowe lokalizowane na słupkach powinny być usytuowane poza skrajnią jezdni i na wysokości liczonej od podłoża do dolnej krawędzi znaku nie mniejszej niż 2,2 m (przy czym nie dotyczy to znaku pionowego lokalizowanego bezpośrednio na zaporze drogowej U-20).

Tab. 1. Oznakowanie pionowe

Lp.	Nazwa	Stan	Wielkość	Opis	Szt.
1	A-14	Tymczasowe	Średnie (długość boku 900 mm)	---	2

Razem szt. = 2

Tab. 2. Konstrukcje wsparcze

Lp.	Nazwa	Stan	Opis	Szt.
1	Słupek	Tymczasowe	---	2

Razem szt. = 2

Tab. 3. Urządzenia bezpieczeństwa

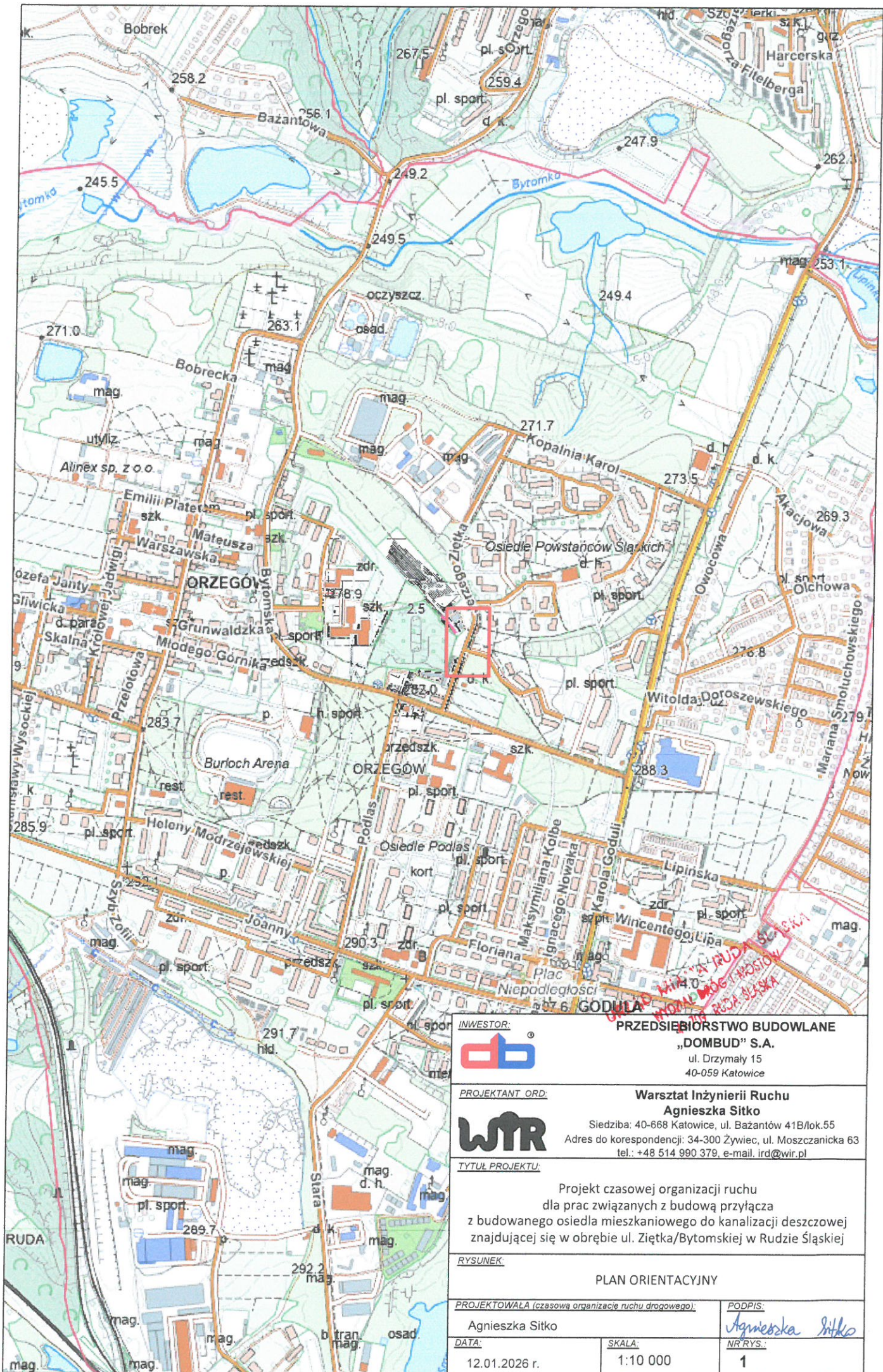
Lp.	Nazwa	Stan	Opis	Dł./Szt.
1	U-20a	Tymczasowe	(2,25 + 2,75 + 2,25) m + (4,50 + 2,25 + 2,25) m + (3,00 + 8,25 + 3,00) m	2,75 x 4
2	U-20a	Tymczasowe		2,25 x 8
3	U-20a	Tymczasowe		1,25 x 2
4	U-20c	Tymczasowe	(1,75) m + (1,25 + 1,25) m + (5,00 + 1,25) m	1,25 x 3
5	U-20c	Tymczasowe		1,75 x 1
6	U-20c	Tymczasowe		2,25 x 1
7	U-20c	Tymczasowe		2,75 x 1
8	U-28	Tymczasowe	1 szt.	1

### 3. Przewidywany termin wprowadzenia czasowej i przywrócenia stałej organizacji ruchu

Przewidywane jest wprowadzenie niniejszej czasowej organizacji ruchu nie później niż do końca sierpnia 2026 roku oraz przywrócenia stałej organizacji ruchu nie później niż w ciągu 30 dni od wprowadzenia czasowej organizacji ruchu, z wstępnie przewidywanym okresem funkcjonowania czasowej organizacji ruchu od 1 kwietnia 2026 r. do 30 kwietnia 2026 r. (lecz niejednocześnie z czasową organizacją ruchu dla budowy docelowego zjazdu na ul. Ziętka z budowanego osiedla mieszkaniowego w Rudzie Śląskiej ani niejednocześnie z czasową organizacją ruchu dla prac związanych z budową przyłącza kanalizacji sanitarnej oraz budowy dwóch studni kanalizacji sanitarnej w drodze ul. Ziętka w Rudzie Śląskiej).

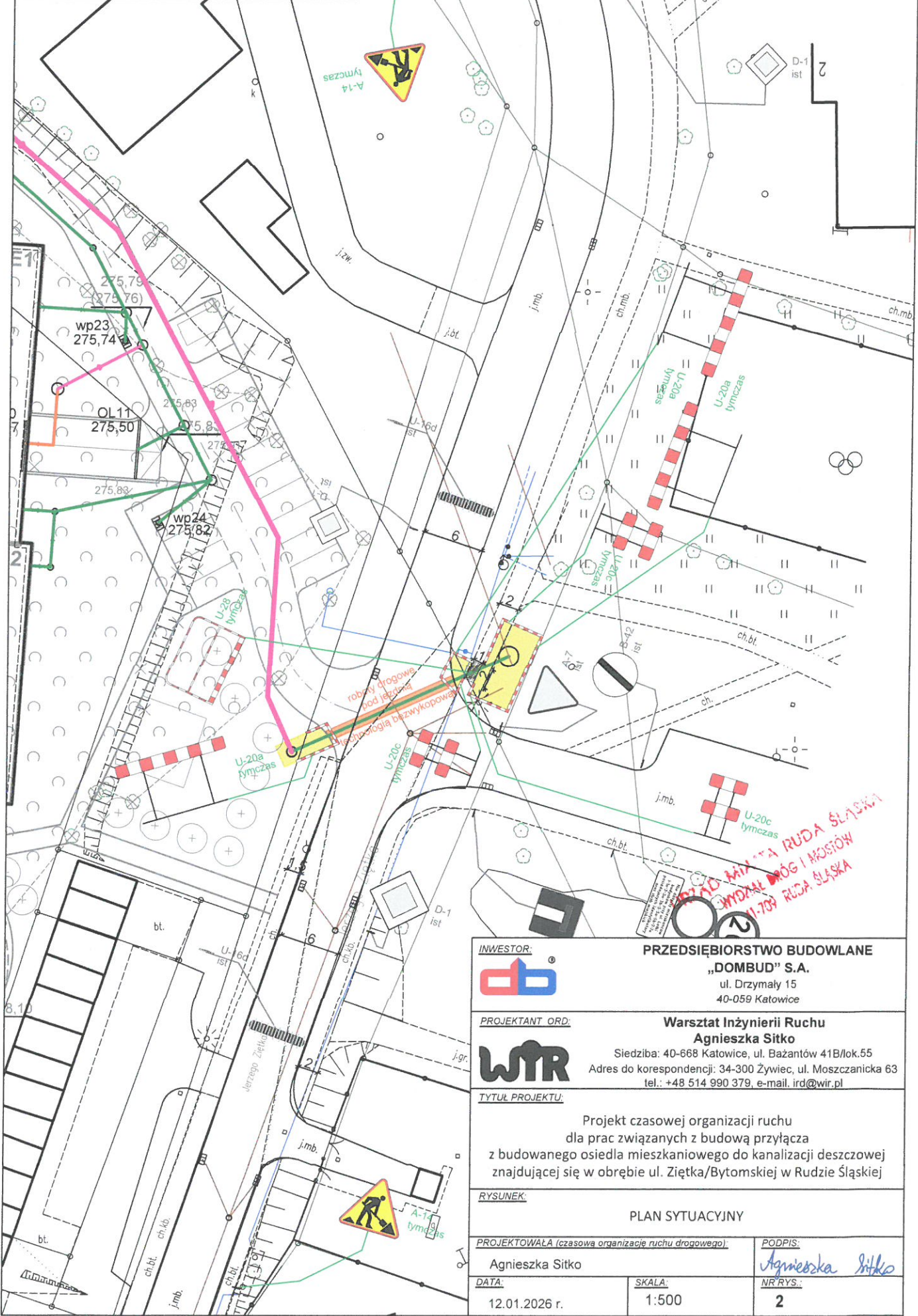
AUTOR			
FUNKCJA	IMIĘ I NAZWISKO	PODPIS	DATA
Projektant czasowej organizacji ruchu drogowego:	Agnieszka Sitko	<i>Agnieszka Sitko</i>	12 stycznia 2026 r.

URZĄD MIASTA RUDA ŚLĄSKA  
WYDZIAŁ DROG I MOSTÓW



<b>INWESTOR:</b>  <b>PRZEDSIĘBIORSTWO BUDOWLANE „DOMBUD” S.A.</b> ul. Drzymały 15 40-059 Katowice	
<b>PROJEKTANT ORD:</b>  <b>Warsztat Inżynierii Ruchu Agnieszka Sitko</b> Siedziba: 40-668 Katowice, ul. Bażantów 41B/lok.55 Adres do korespondencji: 34-300 Żywiec, ul. Moszczanicka 63 tel.: +48 514 990 379, e-mail: ird@wir.pl	
<b>TYTUŁ PROJEKTU:</b> Projekt czasowej organizacji ruchu dla prac związanych z budową przyłącza z budowanego osiedla mieszkaniowego do kanalizacji deszczowej znajdującej się w obrębie ul. Ziętka/Bytomskiej w Rudzie Śląskiej	
<b>RYSUNEK:</b> <p style="text-align: center;">PLAN ORIENTACYJNY</p>	
<b>PROJEKTOWAŁA (czasowa organizacja ruchu drogowego):</b> Agnieszka Sitko	<b>PODPIS:</b> 
<b>DATA:</b> 12.01.2026 r.	<b>SKALA:</b> 1:10 000
<b>NR RYS.:</b> 1	

Obszary robót



<b>INWESTOR:</b>  <b>PRZEDSIĘBIORSTWO BUDOWLANE „DOMBUD” S.A.</b> ul. Drzymały 15 40-059 Katowice	
<b>PROJEKTANT ORD:</b>  <b>Warsztat Inżynierii Ruchu Agnieszka Sitko</b> Siedziba: 40-668 Katowice, ul. Bażantów 41B/lok.55 Adres do korespondencji: 34-300 Żywiec, ul. Moszczanicka 63 tel.: +48 514 990 379, e-mail: ird@wir.pl	
<b>TYTUŁ PROJEKTU:</b> Projekt czasowej organizacji ruchu dla prac związanych z budową przyłącza z budowanego osiedla mieszkaniowego do kanalizacji deszczowej znajdującej się w obrębie ul. Ziętka/Bytomskiej w Rudzie Śląskiej	
<b>RYSUNEK:</b> PLAN SYTUACYJNY	
<b>PROJEKTOWAŁA (czasowa organizację ruchu drogowego):</b> Agnieszka Sitko	<b>PODPIS:</b> 
<b>DATA:</b> 12.01.2026 r.	<b>SKALA:</b> 1:500
<b>NR/RYS.:</b> 2	